










Legende


Fließgewässer

-  Gewässer II. Ordnung
-  Gewässer III. Ordnung
-  Monitoring-Messstelle Flusswasserkörper
-  16 Flusskilometer



Maßnahmen

-  bereits durchgeführte Maßnahme
-  zugeordnete Ausgleichsfläche
-  Maßnahmenbereich
-  Absturz, bereits umgebaut
-  Absturz, umzubauen

Wasser- und Bodenverbände

-  Seeoner Bach
-  Obere Attel
-  Forstseeon

Überschwemmungsgebiete

-  amtlich festgelegt
-  nicht amtlich festgelegt

Verwaltungsgrenzen

-  Gemeindegrenze


Projekt
Umsetzungskonzept
 'Hydromorphologische Maßnahmen'
 nach EG-WRRL für den Flusswasserkörper 'Obere Attel bis Aßling' IN264

Benennung
 Übersichtslageplan

Maßstab
 1 : 25.000



Auftraggeber

 Wasserwirtschaftsamt Rosenheim
 Königstraße 19
 83022 Rosenheim

Auftragnehmer

 PLANUNGSBÜRO SCHUARDT
 Traunsteinplanung · Landschaftsplanung · Landschaftsbau
 Morienstraße 9 · D-83278 Traunstein · info@buero-schuardt.de
 Telefon +49 (0) 861-166 19 77-0 · Telefax +49 (0) 861-166 19 77-8

Bearbeitung

Dipl.-Ing. (FH) W. Schuardt
 Dipl.-Ing. C. Reichelt

Traunstein, 05.12.2011
 Ort, Datum


 Unterschrift